0+110

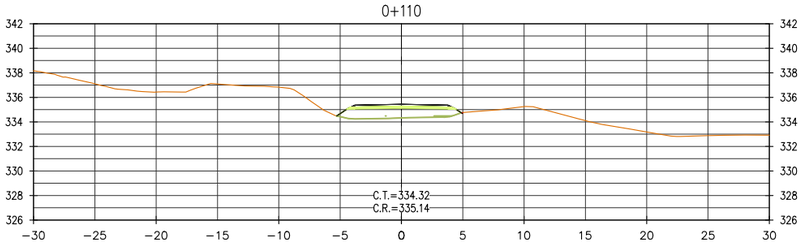

CORTE	0.01 (m2)
RELLENO	7.22 (m2)
ENROCADO	0.00 (m2)
AFIRMADO	1.19 (m2)
BASE	1.28 (m2)

0+100

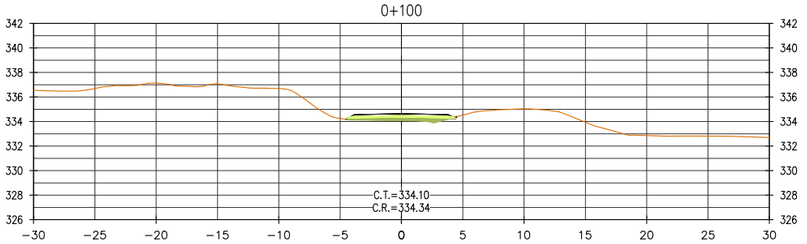

CORTE	0.03 (m2)
RELLENO	1.68 (m2)
ENROCADO	0.00 (m2)
AFIRMADO	1.19 (m2)
BASE	1.28 (m2)

0+090

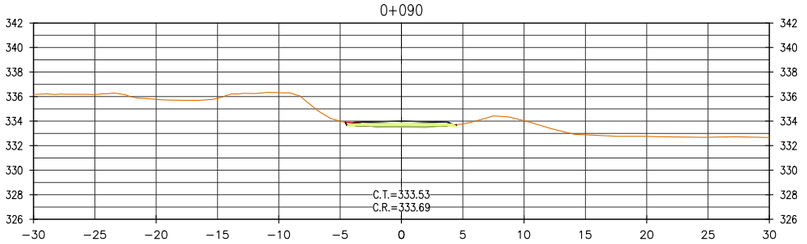

CORTE	0.41 (m2)
RELLENO	0.71 (m2)
ENROCADO	0.00 (m2)
AFIRMADO	1.19 (m2)
BASE	1.28 (m2)

0+080

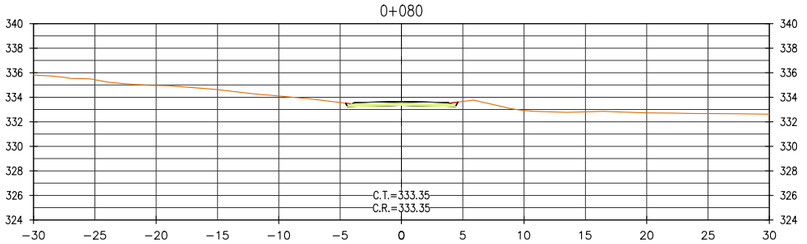

CORTE	0.80 (m2)
RELLENO	0.00 (m2)
ENROCADO	0.00 (m2)
AFIRMADO	1.19 (m2)
BASE	1.28 (m2)

0+070

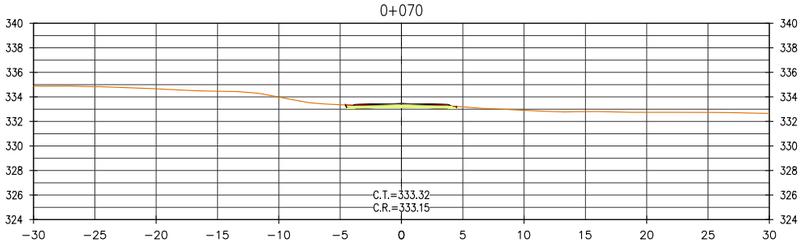

CORTE	1.74 (m2)
RELLENO	0.00 (m2)
ENROCADO	0.00 (m2)
AFIRMADO	1.19 (m2)
BASE	1.28 (m2)

0+060

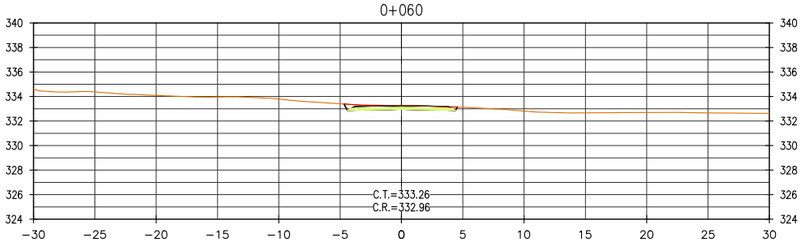

CORTE	3.04 (m2)
RELLENO	0.00 (m2)
ENROCADO	0.00 (m2)
AFIRMADO	1.19 (m2)
BASE	1.28 (m2)

0+170

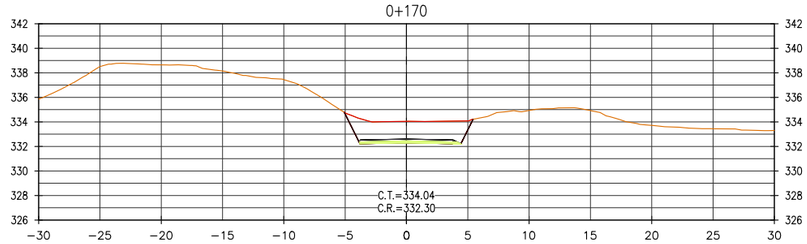

CORTE	16.94 (m2)
RELLENO	0.00 (m2)
ENROCADO	0.00 (m2)
AFIRMADO	1.16 (m2)
BASE	1.21 (m2)

0+160

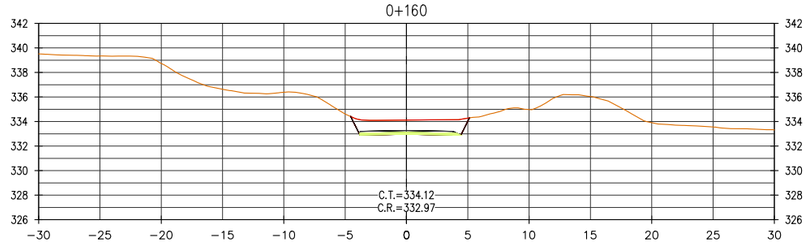

CORTE	10.78 (m2)
RELLENO	0.00 (m2)
ENROCADO	0.00 (m2)
AFIRMADO	1.16 (m2)
BASE	1.21 (m2)

0+150

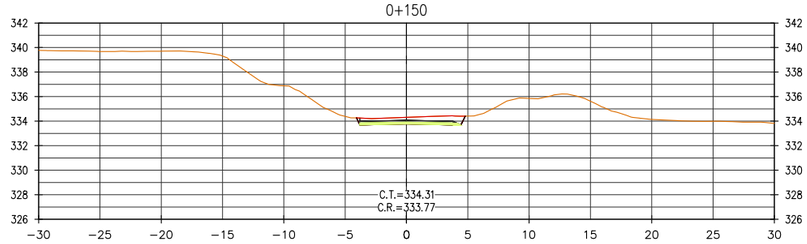

CORTE	5.12 (m2)
RELLENO	0.00 (m2)
ENROCADO	0.00 (m2)
AFIRMADO	1.16 (m2)
BASE	1.21 (m2)

0+140

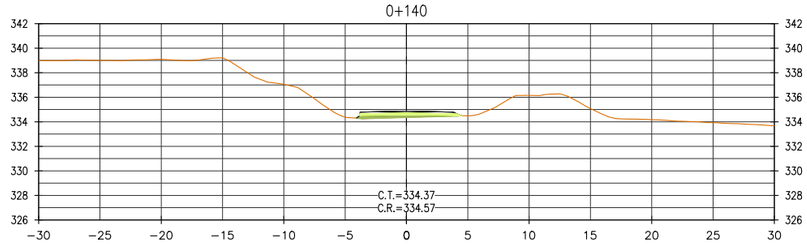

CORTE	0.00 (m2)
RELLENO	1.26 (m2)
ENROCADO	0.00 (m2)
AFIRMADO	1.16 (m2)
BASE	1.21 (m2)

0+130

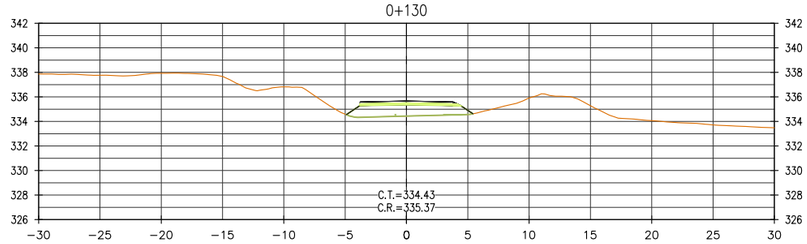

CORTE	0.00 (m2)
RELLENO	8.24 (m2)
ENROCADO	0.00 (m2)
AFIRMADO	1.16 (m2)
BASE	1.21 (m2)

0+120

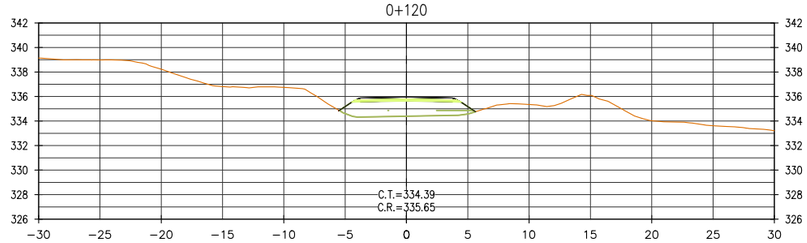

CORTE	0.00 (m2)
RELLENO	12.05 (m2)
ENROCADO	0.00 (m2)
AFIRMADO	1.19 (m2)
BASE	1.28 (m2)

REFERENCIAS: VER PLANO 400195-OHL001-651-XX-DR-CV-000078 (PLANTA Y PERFIL LONGITUDNAL)
VER PLANO 400195-OHL001-651-XX-DR-CV-000004 (SECCIÓN TÍPICA)

NOTAS

- C.T.= COTA TERRENO
- C.R.= COTA RASANTE
- LISTADO DE MEDICIONES EN SUSTENTO DE METRADOS

LEYENDA DE MATERIALES

CORTE	AFIRMADO
RELLENO	BASE
ENROCADO	TERRENO NATURAL

CONSTRUCCIÓN CON CAMBIOS
REVISIÓN DE DOCUMENTOS TÉCNICOS
- A- ACEPTADO
- B- ACEPTADO CON COMENTARIOS
- C- RECHAZADO

FIRMA FECHA

UBICACIÓN

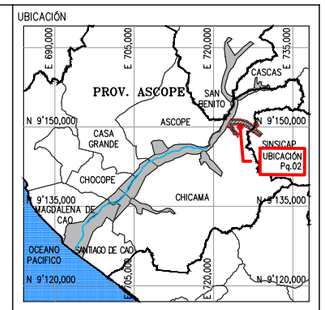

ESCALA GRAFICA

0 2.5 5.0 7.5 10.0 12.5m

1:250–A1 1:500–A3

LEYENDA

SISTEMA DE PROYECCIÓN:
UNIVERSAL TRANSVERSAL MERCATOR (UTM) , ZONA 17 SUR
DATUM : SISTEMA GEODESICO MUNDIAL (WGS 84)
FUENTE : EQUIPO TÉCNICO

REV N°	FECHA	DESCRIPCION DE LA REVISION	REV.	DIR.
.	.	.	.	.
.	.	.	.	.
.	.	.	.	.
.	.	.	.	.
R00	08.2023	EMITIDO REV. Y COMENTARIO	J.O.	R.E.

	FECHA	FIRMA
DISEÑO : ALBERTO PRIETO	15.08.2023	Alberta Prieto T. Ing. Caminos, Canales y Puertos CIP 2791-1
DIBUJO : ROGER ROSILLO	15.08.2023	Roger Rosillo L. Tecnico CAD
REVISION : ALBERTO PRIETO	15.08.2023	Alberta Prieto T. Ing. Caminos, Canales y Puertos CIP 2791-1
APROBACION : ING. JOSE LUIS OBLITAS	15.08.2023	
DIRECTOR DE PROYECTO : ING. RICARDO A. ECHEGARAY N.	15.08.2023	

OHLA Perú

inypsa

PERÚ Presidencia del Consejo de Ministros

RECONSTRUCCIÓN CON CAMBIOS

SOLUCIONES INTEGRALES
ENTREGA DE LAS DEFENSAS
RIBEREÑAS RÍO CHICAMA
Y RÍO VIRÚ (PAQUETE 9R-06)
PROYECTO 4 - CUI 2509625

PAQUETE 02 - QUEBRADA PAMPA HERMOSA QUIRRIPANO / PAMPAS DE JAGUEY

PLANO

BADEN PH-BA-1
SECCIONES TRANSVERSALES
1 DE 3

ESPECIALIDAD :

CIVIL

USO :

651-DIQUES TRANSVERSALES-2

ZONA :

CHICAMA-ASCOPE-LA LIBERTAD

ESCALA :	FECHA :	REV :
1/500	15.08.2023	R00

CODIGO DEL PLANO :

400195-OHL001-651-XX-DR-CV-000079